











Legende

-  Stadtgrenze
-  Gebäude
-  Betriebsflächen mit IED-Anlagen
-  Lärmschutzeinrichtung

Beurteilungspegel

- L_{DEN}**
-  ≤ 55 dB(A)
 -  > 55 - 59 dB(A)
 -  > 60 - 64 dB(A)
 -  > 65 - 69 dB(A)
 -  > 70 - 74 dB(A)
 -  > 75 dB(A)

Stadt Osnabrück
 Fachbereich Städtebau
 Fachdienst Verkehrsplanung
 Hasemauer 1
 49074 Osnabrück



LÄRMKONTOR GmbH
 Altonaer Poststraße 13 b 22767 Hamburg
 Tel.: 040 - 38 99 94.0 Fax: 040 - 38 99 94.44
 mail: hamburg@laermkontor.de
 http://www.laermkontor.de



Projekt:
 Lärmkartierung Osnabrück 2022

Planinhalt:
 Anlage 5a: Lärmkarte Industrie und Gewerbe (IED-Anlagen)
 Stadt Osnabrück
 Schallimmissionsplan L_{DEN}
 BUB

Maßstab: 1:30.000 A3 Bearbeiter: Fr. Böttcher
 2022.119.1 26.10.2022 V8.2 21.07.2022/3 5000/200/50 Q0,1 R10/4/10/9

Grundlage: Amtlicher Stadtplan Osnabrück, 7/2018 © Stadt Osnabrück, Fachdienst Geodaten

