








Legende

-  Stadtgrenze
-  Gebäude
-  Hauptverkehrsstraßennetz (> 3 Mio. Kfz/a)
-  erweitertes Straßennetz
-  Lärmschutzeinrichtung
-  Lichtsignalanlage
-  Kreisverkehr

Stadt Osnabrück
 Fachbereich Städtebau
 Fachdienst Verkehrsplanung
 Hasemauer 1
 49074 Osnabrück




LÄRMKONTOR GmbH
 Altonaer Poststraße 13 b 22767 Hamburg
 Tel.: 040 - 38 99 94.0 Fax: 040 - 38 99 94.44
 mail: hamburg@laermkontor.de
<http://www.laermkontor.de>



Projekt:
 Lärmkartierung Osnabrück 2022

Planinhalt:
 Anlage 1: Lageplan Straßennetz
 Stadt Osnabrück

Maßstab: 1:50.000 A3 Bearbeiter: Fr. Böttcher
 2022.119.1 26.10.2022



Grundlage: Amtlicher Stadtplan Osnabrück im Maßstab 1:5.000, 10/19 © Stadt Osnabrück, Fachdienst Geodäsie