

© Titelseitenfotos: Detlef Heese bzw. Norbert Obermeyer

Veranstaltungsplätze in Osnabrück

Willkommen in Osnabrück

Grußwort

Osnabrück hat viel zu bieten!

Das gilt insbesondere auch, wenn es um die Durchführung von Veranstaltungen oder Aktionen verschiedenster Art und Größe auf den öffentlichen Straßen und Plätzen in unserer Stadt geht.

Wir haben 15 interessante Orte in der Innenstadt von Osnabrück ausgewählt, die wir Ihnen mit dieser Broschüre "OS Select" vorstellen wollen. Außerdem beschreiben wir die Voraussetzungen für die Nutzung als Veranstaltungsort. Natürlich ist nicht jeder Platz für jede Art von Veranstaltung geeignet. Um ein möglichst harmonisches Erlebnis zu organisieren, muss die Veranstaltung in das Umfeld passen, organisatorische Rahmenbedingungen müssen erfüllbar sein, die Besucherfrequenz muss stimmen und auch die Interessen der Nachbarn am Veranstaltungsort dürfen nicht zu kurz kommen. Deshalb beschreiben wir hier die verschiedenen Straßen und Plätze und geben einen Überblick über die grundlegenden Voraussetzungen für eine Nutzung als Veranstaltungsort.

Bitte treffen Sie eine Vorauswahl, wir sagen Ihnen dann, ob der Platz für Ihre Zwecke geeignet ist und zur Verfügung gestellt werden kann.

Damit dürfte dann der erste Schritt zur Durchführung einer erfolversprechenden Veranstaltung gemacht sein.

Wir freuen uns auf eine gute Zusammenarbeit.

Boris Pistorius
Oberbürgermeister



Oberbürgermeister Boris Pistorius

Osnabrücker Veranstaltungsplätze

Mit dieser Broschüre "OS Select" möchten wir die wichtigsten Veranstaltungsorte auf den öffentlichen Straßen und Plätzen in der Stadt Osnabrück vorstellen. Neben den bekannten Veranstaltungsorten beschreiben wir auch weitere interessante Plätze, die Ihre Veranstaltungen oder Aktionen durch ein besonderes Ambiente aufwerten.

Die Osnabrücker Straßen und Plätze sind überwiegend für kleinere bis mittelgroße Veranstaltungen oder Aktionen geeignet, aber auch Großveranstaltungen können problemlos durchgeführt werden. Der Deutsche Katholikentag 2008, die Maiwoche oder auch der Osnabrücker Weihnachtsmarkt sind gute Beispiele für gelungene Großveranstaltungen in der Osnabrücker Innenstadt. Falls Sie ein vergleichbares Ereignis planen, sprechen Sie uns bitte frühzeitig an, damit wir mit Ihnen überlegen können, ob und gegebenenfalls wie Ihre Veranstaltung realisiert werden kann.

Wie ist diese Broschüre aufgebaut?

Für den schnellen Überblick über die ausgewählten Veranstaltungsorte in der Innenstadt gibt es auf der folgenden Seite eine Karte, in der die verschiedenen Plätze markiert worden sind. Mit der Farbinformation finden Sie dann leicht den Namen des Veranstaltungsortes und auch die Seiten, auf denen dieser konkret vorgestellt wird.

In Wort und Bild werden die wichtigsten Informationen präsentiert und die Voraussetzungen für die Nutzung kurz beschrieben. Natürlich können dabei nicht alle Aspekte abschließend genannt werden, weil jede Veranstaltung/ Aktion ihren individuellen Charakter hat. Wir haben uns deshalb hier auf die wichtigsten Fakten beschränkt, sprechen aber gern mit Ihnen Ihre Wünsche und Anforderungen konkret durch.

Mit dieser Broschüre geben wir Ihnen zunächst nur einen ersten Überblick und bitten Sie eine Vorauswahl zu treffen.

Anträge, Konzepte und Genehmigungen

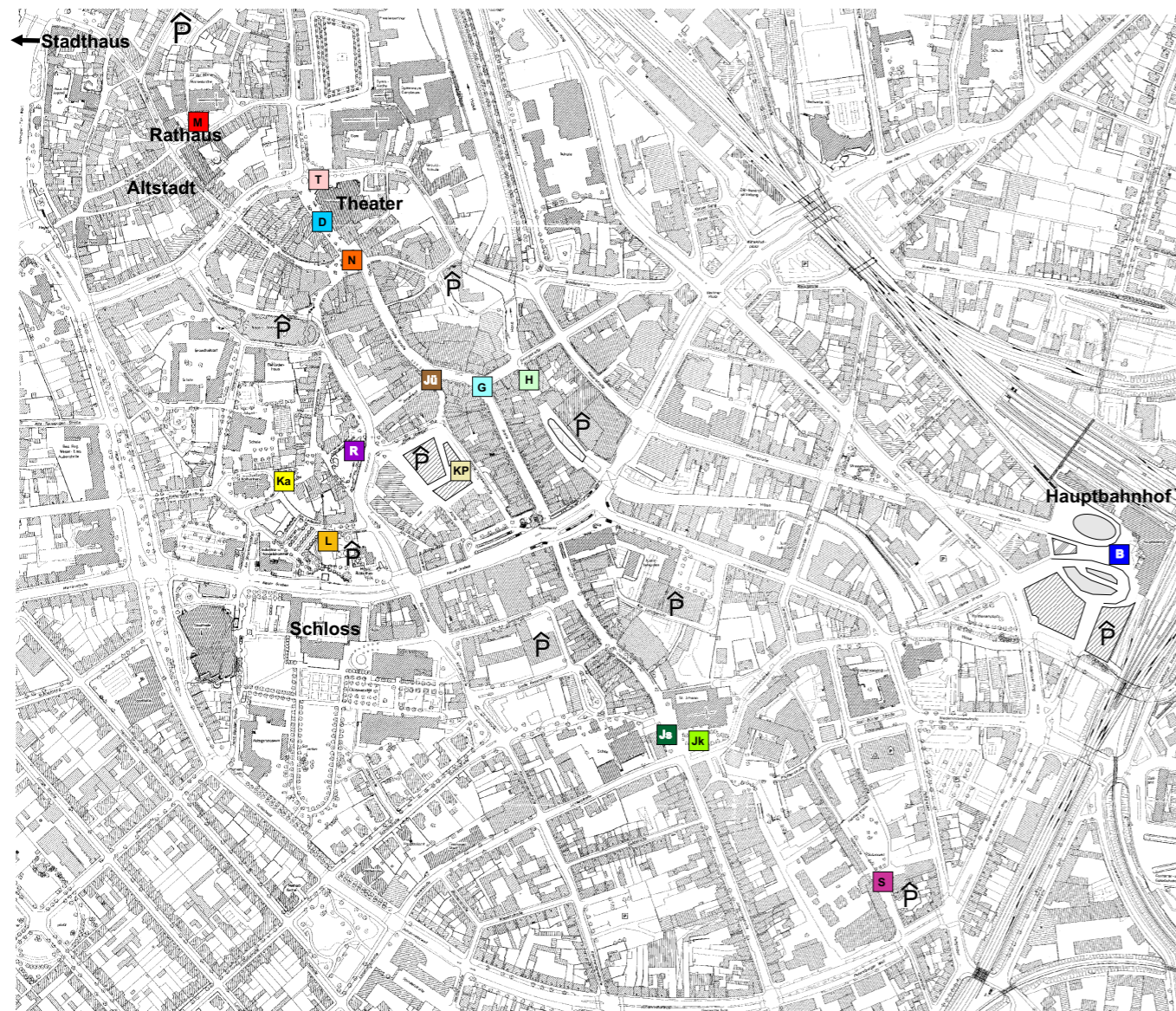
Doch wir erwarten auch konkrete Angaben bzw. Aussagen von Ihnen. Nur wenn uns eine möglichst komplette Beschreibung für Ihre Veranstaltung/ Aktion vorliegt, können wir die richtigen Entscheidungen treffen und dabei mitwirken, dass Ihre Veranstaltung/ Aktion ein Erfolg wird. Deshalb **stellen Sie bitte möglichst frühzeitig einen Antrag** beim Fachbereich Bürger und Ordnung der Stadt Osnabrück. Bitte nennen Sie darin zumindest das Grundthema Ihrer Veranstaltung/ Aktion, den Zeitraum und den gewünschten Platz. Ihren Antrag erwarten wir schriftlich, weitere Anforderungen an die Form oder den Aufbau stellen wir nicht. Falls Sie ein Antragsformular verwenden wollen, steht Ihnen ein Vordruck im Internet unter www.osnabrueck.de/Veranstaltungsplaetze/Antrag.pdf zum Herunterladen zur Verfügung.

Wir prüfen dann ob bzw. wie Ihr Vorhaben realisiert werden kann, reservieren den Platz vorläufig und geben Ihnen eine kurze Nachricht. Möglichst kurzfristig erwarten wir dann ein komplettes Veranstaltungskonzept von Ihnen, aus dem genau hervor geht, wie die Veranstaltung/ Aktion ablaufen soll, welche organisatorischen Dinge zu regeln sind (Anlieferung/ Aufbau, LKW/ PKW-Zufahrt usw.) und welche Flächen konkret belegt werden sollen. Für Ihre Planung stellen wir Ihnen einen detaillierten Lageplan für den Veranstaltungsort ebenfalls zum Herunterladen zur Verfügung. Bitte zeichnen Sie die Objekte Ihrer Veranstaltung/ Aktion (möglichst maßstabsgenau) ein und schicken uns dann den Plan mit Ihrem Veranstaltungskonzept. Mit diesen Unterlagen können wir die noch erforderlichen weiteren Abstimmungen durchführen, den Veranstaltungsort endgültig reservieren, Partner beteiligen und die notwendigen Erlaubnisse bzw. Genehmigungen erteilen.

Kontakt

Stadt Osnabrück
Fachbereich Bürger und Ordnung
- Verkehrslenkung -
Stadthaus 1, Natruper-Tor-Wall 2, 49076 Osnabrück
(die Sprechzeiten entnehmen Sie bitte den Hinweisen auf Seite 35)
Telefon: 0541 323-3330
E-Mail: veranstaltungsplaetze@osnabrueck.de
















Übersichtskarte



Übersicht über die Veranstaltungsplätze

Farb-Informationssystem

Seite

	Bahnhofsvorplatz	5+6
	Fußgängerzone Domhof	7+8
	Fußgängerzone Große Straße/ Georgstraße	9+10
	Hasebrücke - Georgstraße/ Öwer de Hase	11+12
	Platz an der Johanniskirche	13+14
	Fußgängerzone Johannisstraße	15+16
	Jürgensort	17+18
	Kamp-Promenade	19+20
	Platz an der Katharinenkirche	21+22
	Ledenhof	23+24
	Marktplatz	25+26
	Nikolaiort	27+28
	Adolf-Reichweinplatz	29+30
	Fußgängerzone Salzmarkt	31+32
	Platz der Deutschen Einheit (Theatervorplatz)	33+34

Informationen zum Bahnhofsvorplatz

Lage/ Größe/ Umfeld

- Zentraler Verkehrsknotenpunkt für Zugverbindungen (Bahnstrecken Nord-Süd und Ost-West kreuzen)
- Umsteigepunkt Bahn <-> Stadtbusse, Individualverkehr
- ca. 1000 m zu den zentralen Fußgängerzonen
- Bruttofläche: ~ 12.500 m²
- **Nettoveranstaltungsfläche:** ~ 1.500 m²

Im Internet steht ein Lageplan zum Herunterladen zur Verfügung:
www.osnabrueck.de/veranstaltungsplaetze/bahnhofsvorplatz.pdf

Voraussetzungen für die Platzvergabe

- Erreichbarkeit des Hauptbahnhofs darf nicht eingeschränkt werden

Infrastruktur am Veranstaltungsort

- **Parken:** - PKW Bahnhofs-Parkgarage direkt neben dem Bahnhofsgebäude auf dem Gelände des alten Güterbahnhofs ca. 300 m entfernt
- LKW auf dem Gelände des alten Güterbahnhofs ca. 300 m entfernt
- Busse auf dem Gelände des alten Güterbahnhofs ca. 300 m entfernt
- **Stromanschluss:** siehe **Stromversorgung***
- **Wasseranschluss:** siehe **Wasserversorgung***
- **Abwasseranschluss:** über **Stadtwerke***

Besonderheiten/ zulässiger Verkehr

- **Fußgänger:** starker Fußgängerstrom von und in Richtung Haupteingang Bahnhof
- **Grundstücksverkehr:** ohne zeitliche Beschränkungen
- **Liefer- und Ladeverkehr:** gantztätig in der südlichen Verkehrsschleife (Zone mit eingeschränktem Haltverbot)
- **Fahrradverkehr:** uneingeschränkt zulässig
- **An-/ Abfahrmöglichkeit:** über Goethering/ Konrad-Adenauer-Ring und Heinrich-Heine-Straße
- **Ent-/ Beladen:** gantztätig in der südlichen Verkehrsschleife (ansonsten ist eine **Ausnahmegenehmigung*** nach der StVO erforderlich)
- **Abstände/ Rücksicht:** Laufwege für Fußgänger müssen frei bleiben; Abstände zu den Bahnhofsingängen, zu den Einzelhandelsgeschäften und zum Straßencafé müssen eingehalten werden in mindestens 3,50 m Breite im gesamten Bereich des Bahnhofsvorplatzes
- **Rettungswege:**

Platz nutzbar für:

- Informations- und Aktionsstände
- kulturelle Veranstaltungen
- Touristische Informationsveranstaltungen
- Veranstaltungen mit Bezug zu Reisen und Verkehr
- Bürgerfeste (wie das Bahnhofsfest) und Märkte
- gemeinnützige, weltanschauliche, politische Veranstaltungen

zu beteiligende Stellen bzw. Partner

(Beteiligung erfolgt durch die Stadt Osnabrück)

- lokale Werbegemeinschaft
- Bahnhofsmanagement, Bahnpolizei

Erreichbarkeit für Gäste

- **Parken:** Bahnhofs-Parkgarage direkt neben dem Bahnhofsgebäude
- **Bushaltestelle:** Zentraler Omnibusplatz direkt auf dem Bahnhofsvorplatz

Bahnhofsvorplatz



- Platz vor dem Hauptbahnhof von Osnabrück
- Kreuzungspunkt zweier wichtiger Zugverkehrswege
- regelmäßige Busanbindung zur Innenstadt



- für mittlere und größere Veranstaltungen sowie Aktionen
- Bühnenaufbau möglich

Informationen zur Fußgängerzone Domhof

Lage/ Größe/ Umfeld

- Zentraler Einkaufsbereich mit Übergang zur Altstadt
- Einzelhandel und Gastronomie
- im Seitenbereich zum Theater
- am Ende der zentralen Fußgängerzonen
- Bruttofläche: ~ 1100 m²
- **Nettoveranstaltungsfläche:** ~ 400 m²
- gemeinsame Nutzung mit Theatervorplatz oder Nikolaiort möglich

Im Internet steht ein Lageplan zum Herunterladen zur Verfügung:
www.osnabrueck.de/veranstaltungsplaetze/fz-domhof.pdf

Voraussetzungen für die Platzvergabe

- in der Regel keine Großveranstaltungen außer Maiwoche, Stadtfeste und Weihnachtsmarkt
- keine lautstarken Veranstaltungen (Schutz für Theater, Anwohner und Gastronomie)

Infrastruktur am Veranstaltungsort

- **Parken:** - PKW Parkgarage Nikolaiort 100 m
- LKW keine Möglichkeiten in der Nähe
- Busse Parkplatz **Große Domsfreiheit***
- **Stromanschluss:** siehe Stromversorgung*
- **Wasseranschluss:** siehe Wasserversorgung*
- **Abwasseranschluss:** nicht vorhanden

Besonderheiten/ zulässiger Verkehr

- **Fußgänger:** starker Fußgängerstrom
- **Außengastronomie:** in erheblichem Umfang; ein Abstand zu den Sitzplätzen von min. 2 m muss eingehalten werden
- **Grundstücksverkehr:** ganztätig (Zu-/Ausfahrten freihalten)
- **Liefer- und Ladeverkehr:** 6:00 - 10:30 Uhr
- **Fahrradverkehr:** zulässig von 20:00 - 9:00 Uhr
- **An-/ Abfahrmöglichkeit:** über Lortzingstraße bzw. Hasetraße/ Straße "Domhof"
- **Ent-/ Beladen:** nur während der Ladezeiten (ansonsten ist eine **Ausnahmegenehmigung*** nach der StVO erforderlich)
- **Abstände/ Rücksicht:** Laufwege für Fußgänger müssen frei bleiben; Abstände zu Schaufenstern und Hauseingängen müssen eingehalten werden
- **Rettungswege:** in mindestens 3,50 m Breite im gesamten Fußgängerbereich

Platz nutzbar für:

- Informations- und Aktionsstände
- Straßenkultur
- politische Aktionen

zu beteiligende Stellen bzw. Partner

(Beteiligung erfolgt durch die Stadt Osnabrück)

- möglicherweise Theater
- möglicherweise Werbegemeinschaft Nikolaiort

Erreichbarkeit für Gäste

- **Parken:** Parkgarage Nikolaiort
- **Bushaltestelle:** Domhof

Fußgängerzone Domhof



- Zentraler Fußgängerbereich zwischen Theatervorplatz und Nikolaiort mit Außengastronomie



- in der Regel für kleinere bis mittelgroße Veranstaltungen und Aktionen

Informationen zur Fußgängerzone Große Straße/ Georgstraße

Lage/ Größe/ Umfeld

- Zentraler Einkaufsbereich
- Einzelhandelsschwerpunkt
- Schnittpunkt zentraler Fußgängerzonen
- Bruttofläche: ~ 500 m²
- **Nettoveranstaltungsfläche:** ~ 200 m²
- gemeinsame Nutzung mit dem Fußgängerbereich Hasebrücke- Georgsstraße/ Öwer de Hase möglich

Im Internet steht ein Lageplan zum Herunterladen zur Verfügung:
www.osnabrueck.de/veranstaltungsplaetze/fz-grosse-strasse.pdf

Platz nutzbar für:

- Informations- und Aktionsstände
- kulturelle Veranstaltungen
- gemeinnützige und politische Veranstaltungen

Voraussetzungen für die Platzvergabe

- keine Großveranstaltungen außer Maiwoche
- keine lautstarken Veranstaltungen (Schutz für Einzelhandel, Anwohner und Gastronomie)

zu beteiligende Stellen bzw. Partner

(Beteiligung erfolgt durch die Stadt Osnabrück)

- möglicherweise Interessenvertretung des Einzelhandels/ der lokalen Werbegemeinschaft

Infrastruktur am Veranstaltungsort

- **Parken:** - PKW Parkgarage Galeria Kaufhof 200 m und Kamp-Promenade 200 m, Parkplatz an der Herz-Jesu-Kirche 200 m
- LKW keine Möglichkeiten in der Nähe
- Busse keine Möglichkeiten in der Nähe
- **Stromanschluss:** siehe **Stromversorgung***
- **Wasseranschluss:** Hydrant: siehe **Wasserversorgung***
- **Abwasseranschluss:** nicht vorhanden

Erreichbarkeit für Gäste

- **Parken:** Parkgarage Galeria Kaufhof und Kamp-Promenade, Parkplatz an der Herz-Jesu-Kirche
- **Bushaltestelle:** Neumarkt

Besonderheiten/ zulässiger Verkehr

- **Fußgänger:** starker Fußgängerstrom
- **Grundstücksverkehr:** nur während der Ladezeiten
- **Liefer- und Ladeverkehr:** 6:00 - 10:30 Uhr
- **Fahrradverkehr:** zulässig von 20:00 - 9:00 Uhr
- **An-/ Abfahrmöglichkeit:** über Möserstraße und Georgstraße
- **Ent-/ Beladen:** nur während der Ladezeiten (ansonsten ist eine **Ausnahmegenehmigung*** nach der StVO erforderlich)
- **Abstände/ Rücksicht:** Laufwege für Fußgänger müssen frei bleiben; Abstände zu Schaufenstern und Hauseingängen müssen eingehalten werden
- **Rettungswege:** in mindestens 3,50 m Breite im gesamten Fußgängerbereich

Fußgängerzone Große Straße/ Georgstraße



- Zentraler Punkt inmitten des Hauptfußgängerbereichs



- für kleinere Veranstaltungen und Aktionen

Informationen zur Fußgängerzone Hasebrücke Georgstr./ Öwer de Hase

Lage/ Größe/ Umfeld

- Zentraler Einkaufsbereich
- Einzelhandelsschwerpunkt
- zentrale Fußgängerzone
- Bruttofläche: ~ 2.000 m²
- **Nettoveranstaltungsfläche:** ~ 600 m²
- gemeinsame Nutzung mit dem Fußgängerbereich Große Straße/ Georgstraße möglich
- schöne Aussicht auf den Fluss Hase

Im Internet steht ein Lageplan zum Herunterladen zur Verfügung:
www.osnabrueck.de/veranstaltungsplaetze/hasebruecke.pdf

Platz nutzbar für:

- Informations- und Aktionsstände
- kulturelle Veranstaltungen/ Straßenkultur
- gemeinnützige und politische Aktionen/ Veranstaltungen
- Touristische Informationsveranstaltungen

Voraussetzungen für die Platzvergabe

- keine Großveranstaltungen außer Maiwoche
- keine lautstarken Veranstaltungen (Schutz für Einzelhandel, Anwohner und Gastronomie)

zu beteiligende Stellen bzw. Partner

(Beteiligung erfolgt durch die Stadt Osnabrück)

- lokale Werbegemeinschaft

Infrastruktur am Veranstaltungsort

- **Parken:** - PKW Parkgarage Galeria Kaufhof 50 m und Parkplatz an der Herz-Jesu-Kirche 200 m,
- LKW keine Möglichkeiten in der Nähe
- Busse keine Möglichkeiten in der Nähe
- **Stromanschluss:** siehe **Stromversorgung***
- **Wasseranschluss:** Hydrant: siehe **Wasserversorgung***
- **Abwasseranschluss:** nicht vorhanden

Erreichbarkeit für Gäste

- **Parken:** Parkgaragen Galeria Kaufhof und Parkplatz an der Herz-Jesu-Kirche
- **Bushaltestelle:** Neumarkt + Berliner Platz

Besonderheiten/ zulässiger Verkehr

- **Fußgänger:** reger Fußgängerstrom
- **Grundstücksverkehr:** nur während der Ladezeiten; Zufahrt zum Gewerbebetrieb M+E muss ganztägig gewährleistet sein
- **Liefer- und Ladeverkehr:** 6:00 - 10:30 Uhr
- **Fahrradverkehr:** zulässig von 20:00 - 9:00 Uhr
- **An-/ Abfahrmöglichkeit:** über Möserstraße und Georgstraße
- **Ent-/ Beladen:** nur während der Ladezeiten (ansonsten ist eine **Ausnahmegenehmigung*** nach der StVO erforderlich)
- **Schwerlastverkehr:** eingeschränkte Tragkraft im Hasebrückenbereich
- **Abstände/ Rücksicht:** Laufwege für Fußgänger müssen frei bleiben; Abstände zu Schaufenstern, Hauseingängen und zum Straßencafé müssen eingehalten werden; mindestens 2 m Abstand zum Kunstwerk "Angelnder Hase" in mindestens 3,50 m Breite im gesamten Fußgängerbereich
- **Rettungswege:**

Hasebrücke - Georgstraße/ Öwer de Hase



- Seitenbereich in der zentralen Fußgängerzone
- zum Teil auf der Hasebrücke (teilweise überbauter Fluss)
- Attraktivität soll noch gefördert werden



- für kleinere Veranstaltungen und Aktionen, die Publikum anziehen
- Bühnenaufbau möglich

Informationen zum Platz an der Johanniskirche

Lage/ Größe/ Umfeld

- private Fläche der Kirchengemeinde St. Johann
- südlich angrenzend an die Fußgängerzone Johannisstraße
- idyllischer Platz mit altem Baumbestand
- Krankenhaus angrenzend
- Bruttofläche: ~ 2.000 m²
- **Nettoveranstaltungsfläche:** ~ 600 m²
- gemeinsame Nutzung mit dem Fußgängerbereich Johannisstraße möglich
- wöchentlich 1 x Markt (dienstags)

Im Internet steht ein Lageplan zum Herunterladen zur Verfügung:
www.osnabrueck.de/veranstaltungsplaetze/johanniskirche.pdf

Voraussetzungen für die Platzvergabe

- keine Großveranstaltungen außer Maiwoche, Stadtfest und Weihnachtsmarkt
- keine lautstarken Veranstaltungen (Schutz für Kirche und Krankenhaus)
- kirchliche Veranstaltungen haben Vorrang

Infrastruktur am Veranstaltungsort

- **Parken:** - PKW Parkgarage Kollegienwall 250 m und Salzmarkt 150 m
- LKW keine Möglichkeiten in der Nähe
- Busse keine Möglichkeiten in der Nähe
- **Stromanschluss:** städt. Stromkasten vorhanden
- **Wasseranschluss:** siehe **Wasserversorgung***
- **Abwasseranschluss:** in der Toilettenanlage

Besonderheiten/ zulässiger Verkehr

- **Fußgänger:** Fußgängerzone
- **Liefer- und Ladeverkehr:** 6:00 - 10:30 Uhr
- **An-/ Abfahrmöglichkeit:** über südliche Johannisstraße
- **Ent-/ Beladen:** nur während der Ladezeiten (ansonsten ist eine **Ausnahmegenehmigung*** nach der StVO erforderlich)
- **Abstände/ Rücksicht:** Laufwege für Fußgänger müssen frei bleiben; Abstände zum Kirchengebäude und zum alten Baumbestand beachten
- **Rettungswege:** mindestens 3,50 m im Umfeld des Platzes (insbesondere an der Johannisfreiheit) beachten
- **Busfahrspuren:** im Fußgängerbereich Johannisstraße müssen komplett frei bleiben

Platz nutzbar für:

- Informations- und Aktionsstände
- kulturelle Veranstaltungen
- politische Veranstaltungen
- gemeinnützige, weltanschauliche, religiöse Veranstaltungen
- Feste und Märkte

soweit diese in das teilweise historische Ambiente passen.

zu beteiligende Stellen bzw. Partner

(Beteiligung erfolgt durch die Stadt Osnabrück)

- Zustimmung der Kirchengemeinde St. Johann erforderlich

Erreichbarkeit für Gäste

- **Parken:** Parkgaragen Kollegienwall und Salzmarkt
- **Bushaltestelle:** Johannisstraße

Platz an der Johanniskirche



- Fußgängerbereich rund um die historische Johanniskirche
- Privatfläche der Kirchengemeinde St. Johann
- für Veranstaltungen, die dem teilweise historischen Ambiente entsprechen



- für kleinere bis mittlere Veranstaltungen und Aktionen, die Publikum anziehen
- Bühnenaufbau möglich

Informationen zur Fußgängerzone Johannisstraße

Lage/ Größe/ Umfeld

- Fußgängerbereich als Bindeglied zwischen Neumarkt (Große Str.) und Johanniskirche/ Salzmarkt
- Einkaufsstraße mit Busverkehr
- überwiegend Einzelhandel und Gastronomie
- Bruttofläche: ~ 1.500 m²
- **Nettoveranstaltungsfläche:** ~ 750 m²
- gemeinsame Nutzung mit Platz an der Johanniskirche möglich
- reger Busverkehr/ zentrale Buszufahrt von und nach Süden

Im Internet steht ein Lageplan zum Herunterladen zur Verfügung:
www.osnabrueck.de/veranstaltungsplaetze/johannisstrasse.pdf

Platz nutzbar für:

- Informations- und Aktionsstände
- kulturelle Veranstaltungen
- politische Veranstaltungen
- gemeinnützige, weltanschauliche, religiöse Veranstaltungen

Voraussetzungen für die Platzvergabe

- keine Großveranstaltungen außer Maiwoche und Stadtfest
- keine lautstarken Veranstaltungen (Schutz für Kirche und Anwohner, Krankenhaus in der Nähe)
- der mittlere Bereich muss für den Busverkehr frei bleiben
- Abstände zu Schaufenstern und Eingänge einhalten
- Wege für Fußgänger müssen frei bleiben

zu beteiligende Stellen bzw. Partner

(Beteiligung erfolgt durch die Stadt Osnabrück)

- lokale Werbegemeinschaft
- Stadtwerke - Verkehrsbetrieb

Infrastruktur am Veranstaltungsort

- **Parken:** - PKW Parkgarage Kollegienwall 200 m und Salzmarkt 250m
- LKW keine Möglichkeiten in der Nähe
- Busse keine Möglichkeiten in der Nähe
- **Stromanschluss:** städt. Stromkasten vorhanden
- **Wasseranschluss:** nicht vorhanden
- **Abwasseranschluss:** nicht vorhanden

Erreichbarkeit für Gäste

- **Parken:** Parkgaragen Kollegienwall und Salzmarkt
- **Bushaltestelle:** Johannisstraße


Besonderheiten/ zulässiger Verkehr

- **Fußgänger:** reger Fußgängerverkehr
- **Liefer- und Ladeverkehr:** 6:00 - 10:30 Uhr
- **Fahrradverkehr:** ganzständig zugelassen
- **Grundstücksverkehr:** ganzständig zugelassen
- **An-/ Abfahrmöglichkeit:** über südliche Johannisstraße
- **Ent-/ Beladen:** nur während der Ladezeiten (ansonsten ist eine **Ausnahmegenehmigung*** nach der StVO erforderlich)
- **Abstände/ Rücksicht:** Laufwege für Fußgänger müssen frei bleiben; Abstände zum Kirchengebäude und zum alten Baumbestand beachten
- **Busfahrspuren:** im Fußgängerbereich Johannisstraße müssen komplett frei bleiben

Fußgängerzone Johannisstraße



- Fußgängerbereich in der südlichen Innenstadt mit Busverkehr



- für kleinere Veranstaltungen und Aktionen, die Publikum anziehen
- Bühnenaufbau möglich

Informationen zur Fußgängerzone Johannisstraße

Lage/ Größe/ Umfeld

- Fußgängerbereich als Bindeglied zwischen Neumarkt (Große Str.) und Johanniskirche/ Salzmarkt
- Einkaufsstraße mit Busverkehr
- überwiegend Einzelhandel und Gastronomie
- Bruttofläche: ~ 1.500 m²
- **Nettoveranstaltungsfläche:** ~ 750 m²
- gemeinsame Nutzung mit Platz an der Johanniskirche möglich
- reger Busverkehr/ zentrale Buszufahrt von und nach Süden

Im Internet steht ein Lageplan zum Herunterladen zur Verfügung:
www.osnabrueck.de/veranstaltungsplaetze/johannisstrasse.pdf

Platz nutzbar für:

- Informations- und Aktionsstände
- kulturelle Veranstaltungen
- politische Veranstaltungen
- gemeinnützige, weltanschauliche, religiöse Veranstaltungen

Voraussetzungen für die Platzvergabe

- keine Großveranstaltungen außer Maiwoche und Stadtfest
- keine lautstarken Veranstaltungen (Schutz für Kirche und Anwohner, Krankenhaus in der Nähe)
- der mittlere Bereich muss für den Busverkehr frei bleiben
- Abstände zu Schaufenstern und Eingänge einhalten
- Wege für Fußgänger müssen frei bleiben

zu beteiligende Stellen bzw. Partner

(Beteiligung erfolgt durch die Stadt Osnabrück)

- lokale Werbegemeinschaft
- Stadtwerke - Verkehrsbetrieb

Infrastruktur am Veranstaltungsort

- **Parken:** - PKW Parkgarage Kollegienwall 200 m und Salzmarkt 250m
- LKW keine Möglichkeiten in der Nähe
- Busse keine Möglichkeiten in der Nähe
- **Stromanschluss:** städt. Stromkasten vorhanden
- **Wasseranschluss:** nicht vorhanden
- **Abwasseranschluss:** nicht vorhanden

Erreichbarkeit für Gäste

- **Parken:** Parkgaragen Kollegienwall und Salzmarkt
- **Bushaltestelle:** Johannisstraße


Besonderheiten/ zulässiger Verkehr

- **Fußgänger:** reger Fußgängerverkehr
- **Liefer- und Ladeverkehr:** 6:00 - 10:30 Uhr
- **Fahrradverkehr:** ganzjährig zugelassen
- **Grundstücksverkehr:** ganzjährig zugelassen
- **An-/ Abfahrmöglichkeit:** über südliche Johannisstraße
- **Ent-/ Beladen:** nur während der Ladezeiten (ansonsten ist eine **Ausnahmegenehmigung*** nach der StVO erforderlich)
- **Abstände/ Rücksicht:** Laufwege für Fußgänger müssen frei bleiben; Abstände zum Kirchengebäude und zum alten Baumbestand beachten
- **Busfahrspuren:** im Fußgängerbereich Johannisstraße müssen komplett frei bleiben

Fußgängerzone Johannisstraße



- Fußgängerbereich in der südlichen Innenstadt mit Busverkehr



- für kleinere Veranstaltungen und Aktionen, die Publikum anziehen
- Bühnenaufbau möglich

Informationen zur Fußgängerzone Jürgensort

Lage/ Größe/ Umfeld

- Zentraler Einkaufsbereich
- Einzelhandelsschwerpunkt, Außengastronomie
- Schnittpunkt zentraler Fußgängerzonen
- Bruttofläche: ~ 650 m²
- **Nettoveranstaltungsfläche:** ~ 200 m²
- gemeinsame Nutzung mit dem Fußgängerbereich Große Straße/ Georgstraße möglich

Im Internet steht ein Lageplan zum Herunterladen zur Verfügung:
www.osnabrueck.de/veranstaltungsplaetze/juergensort.pdf

Voraussetzungen für die Platzvergabe

- keine Großveranstaltungen außer Maiwoche
- keine lautstarken Veranstaltungen (Schutz für Einzelhandel, Anwohner und Gastronomie)

Infrastruktur am Veranstaltungsort

- **Parken:** - PKW Parkgaragen Nikolaiort 200 m, Ledenhof 200 m und Kamp-Promenade 100 m, keine Möglichkeiten in der Nähe
- LKW keine Möglichkeiten in der Nähe
- Busse keine Möglichkeiten in der Nähe
- **Stromanschluss:** nicht vorhanden
- **Wasseranschluss:** nicht vorhanden
- **Abwasseranschluss:** nicht vorhanden

Besonderheiten/ zulässiger Verkehr

- **Fußgänger:** starke Fußgängerströme, deshalb nur kleine Nutzflächen für Veranstaltungen
- **Grundstücksverkehr:** nur während der Ladezeiten
- **Liefer- und Ladeverkehr:** 6:00 - 10:30 Uhr
- **Fahrradverkehr:** zulässig von 20:00 - 9:00 Uhr
- **An-/ Abfahrmöglichkeit:** über Adolf-Reichwein-Platz
- **Ent-/ Beladen:** nur während der Ladezeiten (ansonsten ist eine **Ausnahmegenehmigung*** nach der StVO erforderlich)
- **Abstände/ Rücksicht:** Laufwege für Fußgänger müssen frei bleiben; Abstände zu Schaufenstern, Hauseingängen und zum Straßencafé müssen eingehalten werden
- **Rettungswege:** in mindestens 3,50 m Breite im gesamten Fußgängerbereich

Platz nutzbar für:

- Informations- und Aktionsstände
- kleine kulturelle Veranstaltungen
- gemeinnützige und politische Aktionen

zu beteiligende Stellen bzw. Partner

(Beteiligung erfolgt durch die Stadt Osnabrück)

- möglicherweise Interessenvertretung des Einzelhandels/ lokale Werbegemeinschaft

Erreichbarkeit für Gäste

- **Parken:** Parkgaragen Nikolaiort, Ledenhof und Kamp-Promenade
- **Bushaltestelle:** Kamp/ Adolf-Reichwein-Platz

Jürgensort



- Zentraler Punkt inmitten des Hauptfußgängerbereichs



- nur für kleinste Veranstaltungen und Aktionen geeignet

Informationen zur Fußgängerzone Kamp-Promenade

Lage/ Größe/ Umfeld

- Zentraler Platz mit neuem Shopping-Center
- Einzelhandelsschwerpunkt
- Verwaltung von Teilflächen durch das Centermanagement
- Bruttofläche: ~ 1.250 m²
- **Nettoveranstaltungsfläche:** ~ 500 m²

Im Internet steht ein Lageplan zum Herunterladen zur Verfügung:
www.osnabrueck.de/veranstaltungsplaetze/kamp-promenade.pdf

Platz nutzbar für:

- Informations- und Aktionsstände
- kleine kulturelle Veranstaltungen
- politische Veranstaltungen
- möglicherweise Produktpräsentationen auf der Privatfläche des Centers

Voraussetzungen für die Platzvergabe

- Nutzflächen für Großveranstaltungen nicht geeignet
- keine lautstarken Veranstaltungen (Schutz für Einzelhandel, Anwohner und Gastronomie)

zu beteiligende Stellen bzw. Partner

(Beteiligung erfolgt durch die Stadt Osnabrück)

- Zustimmung des Centermanagements erforderlich

Infrastruktur am Veranstaltungsort

- **Parken:** - PKW Parkgarage Kamp-Promenade direkt unter dem Platz
- LKW keine Möglichkeiten in der Nähe
- Busse keine Möglichkeiten in der Nähe
- **Stromanschluss:** nicht vorhanden
- **Wasseranschluss:** nicht vorhanden
- **Abwasseranschluss:** nicht vorhanden

Erreichbarkeit für Gäste

- **Parken:** Parkgarage Kamp-Promenade direkt unter dem Platz
- **Bushaltestelle:** Kamp/ Adolf-Reichwein-Platz und zentraler Busknotenpunkt Neumarkt

Besonderheiten/ zulässiger Verkehr

- **Fußgänger:** starke Fußgängerströme, deshalb nur kleinere Nutzflächen für Veranstaltungen
- **Grundstücksverkehr:** ganztätig
- **Liefer- und Ladeverkehr:** 6:00 - 10:30 Uhr
- **Fahrradverkehr:** 20:00 - 9:00 Uhr
- **An-/ Abfahrmöglichkeit:** über Busing/ Kamp und Gr. Hamkenstraße
- **Ent-/ Beladen:** nur während der Ladezeiten (ansonsten ist eine **Ausnahmegenehmigung*** nach der StVO erforderlich)
- **Abstände/ Rücksicht:** Laufwege für Fußgänger müssen frei bleiben; Abstände zu Schaufenstern, Hauseingängen und Straßencafés müssen eingehalten werden
- **Rettungswege:** in mindestens 3,50 m Breite im gesamten Fußgängerbereich

*) = siehe Hinweise auf den Seiten 35+36

Kamp-Promenade



- Platz in der Hauptfußgängerzone mit erheblicher Außen-gastronomie; neues Shopping-Center
- teilweise Fläche des Centermanagements



- für kleine bis mittelgroße Veranstaltungen und Aktionen

Informationen zum Platz an der Katharinenkirche

Lage/ Größe/ Umfeld

- Fußgängerbereich mit historischem Umfeld
- idyllischer Platz mit teilweise altem Baumbestand
- Senioreneinrichtung und Gemeindezentrum in der Nähe
- wenige Minuten bis zur zentralen Fußgängerzone
- Bruttofläche: ~ 1.600 m²
- **Nettoveranstaltungsfläche:** ~ 800 m²
- gemeinsame Nutzung mit dem Fußgängerbereich Ledenhof möglich
- Wochenmarkt (donnerstags)

Im Internet steht ein Lageplan zum Herunterladen zur Verfügung:
www.osnabrueck.de/veranstaltungsplaetze/katharinenkirche.pdf

Voraussetzungen für die Platzvergabe

- in der Regel keine Großveranstaltungen
- keine lautstarken Veranstaltungen (Schutz für Kirche und Anwohner sowie Senioreneinrichtung in der Nähe)
- donnerstags keine Veranstaltungen (Wochenmarkt)

Infrastruktur am Veranstaltungsort

- **Parken:** - PKW Parkgarage Ledenhof 50 m
- LKW keine Möglichkeiten in der Nähe
- Busse keine Möglichkeiten in der Nähe
- **Stromanschluss:** städt. Versorgung vorhanden
- **Wasseranschluss:** städt. Versorgung vorhanden
- **Abwasseranschluss:** städt. Versorgung vorhanden

Besonderheiten/ zulässiger Verkehr

- **Fußgänger:** Fußgängerzone (vorwiegend Aufenthalt und Verweil)
- **Liefer- und Ladeverkehr:** 6:00 - 10:00 Uhr und 16:00 - 17:00 Uhr
- **An-/ Abfahrmöglichkeit:** über Katharinenstraße
- **Ent-/ Beladen:** nur während der Ladezeiten (ansonsten ist eine **Ausnahmegenehmigung*** nach der StVO erforderlich)
- **Abstände/ Rücksicht:** Laufwege für Fußgänger müssen frei bleiben; Abstände zum Kirchengebäude und zum Baumbestand beachten
- **Rettungswege:** in mindestens 3,50 m Breite im gesamten Fußgängerbereich

Platz nutzbar für:

- Informations- und Aktionsstände
- kulturelle Veranstaltungen und Aktionen
- politische Veranstaltungen und Aktionen
- gemeinnützige, weltanschauliche, religiöse Veranstaltungen

soweit diese in das teilweise historische Ambiente passen.

zu beteiligende Stellen bzw. Partner

(Beteiligung erfolgt durch die Stadt Osnabrück)

- Marktbehörde der Stadt Osnabrück
- Art der Veranstaltung ist gegebenenfalls mit der Kirchengemeinde abzustimmen

Erreichbarkeit für Gäste

- **Parken:** Parkgarage Ledenhof
- **Bushaltestelle:** Ledenhof, Kamp/ Adolf-Reichwein-Platz und Neumarkt

Platz an der Katharinenkirche



- Fußgängerbereich rund um die historische Katharinenkirche
- ca. 100 m bis zur zentralen Fußgängerzone
- für Veranstaltungen, die dem teilweise historischen Ambiente entsprechen



- für kleinere bis mittlere Veranstaltungen und Aktionen die Publikum anziehen

Informationen zur Fußgängerzone Ledenhof

Lage/ Größe/ Umfeld

- Fußgängerbereich teilweise mit historischem Umfeld
- vorwiegend Aufenthalt und Verweil
- Platz mit Freiflächen, die besonders gut für Veranstaltungen geeignet sind
- gegenüber Universität/ Schloss und Stadthalle
- Bruttofläche: ~ 2.600 m²
- **Nettoveranstaltungsfläche:** ~ 1.200 m²
- gemeinsame Nutzung mit dem Fußgängerbereich Katharinenkirche möglich
- Wochenmarkt (donnerstags)

Im Internet steht ein Lageplan zum Herunterladen zur Verfügung:
www.osnabrueck.de/veranstaltungsplaetze/ledenhof.pdf

Voraussetzungen für die Platzvergabe

- für Großveranstaltungen bedingt geeignet
- keine lautstarken Veranstaltungen (Schutz für Anwohner und Senioreneinrichtung)
- Platz auf verschiedenen Ebenen
- donnerstags keine Veranstaltungen (Wochenmarkt)

Infrastruktur am Veranstaltungsort

- **Parken:** - PKW Parkgarage Ledenhof direkt unter dem Platz
- LKW keine Möglichkeiten in der Nähe
- Busse keine Möglichkeiten in der Nähe
- **Stromanschluss:** städt. Versorgung vorhanden
- **Wasseranschluss:** nicht vorhanden
- **Abwasseranschluss:** nicht vorhanden

Besonderheiten/ zulässiger Verkehr

- **Fußgänger:** Fußgängerzone (vorwiegend Aufenthalt und Verweil)
- **Liefer- und Ladeverkehr:** 6:00 - 10:00 Uhr und 16 - 17:00 Uhr
- **An-/ Abfahrmöglichkeit:** über Katharinenstraße/ Katharinenkirche
- **Ent-/ Beladen:** nur während der Ladezeiten (ansonsten ist eine **Ausnahmegenehmigung*** nach der StVO erforderlich)
- **Abstände/ Rücksicht:** Laufwege für Fußgänger müssen frei bleiben; Abstände zum historischen Steinwerk, zur Senioreneinrichtung und zum Baumbestand beachten
- **Rettungswege:** in mindestens 3,50 m Breite im gesamten Fußgängerbereich
- **Schwerlastverkehr:** max. 5 t pro Achse

Platz nutzbar für:

- Informations- und Aktionsstände
- kulturelle Veranstaltungen und Aktionen
- politische Veranstaltungen und Aktionen
- gemeinnützige, weltanschauliche, religiöse Veranstaltungen
- Bürgerfeste

zu beteiligende Stellen bzw. Partner

(Beteiligung erfolgt durch die Stadt Osnabrück)

- Marktbehörde der Stadt Osnabrück
- ggf. Leitung der Senioreneinrichtung

Erreichbarkeit für Gäste

- **Parken:** Parkgarage Ledenhof direkt unter dem Platz
- **Bushaltestelle:** Kamp/ Adolf-Reichwein-Platz und Neumarkt

Ledenhof



- Platz/ Fußgängerbereich gegenüber dem Schloss
- ca. 150 m bis zur zentralen Fußgängerzone



- für mittelgroße und große Veranstaltungen und Aktionen, die Publikum anziehen
- Bühnenaufbau möglich

Informationen zur Fußgängerzone Marktplatz

Lage/ Größe/ Umfeld

- Historischer Kern der Stadt Osnabrück (Altstadt)
- Einzelhandel und Gastronomie im Randbereich
- umgeben von historischen Gebäuden wie Rathaus, Stadtwaage, Marienkirche und Giebelhäuser
- besonders sensibles Umfeld
- Bruttofläche: ~ 2.100 m²
- **Nettoveranstaltungsfläche:** ~ 1.100 m²
- gemeinsame Nutzung mit dem Platz des Westfälischen Friedens möglich

Im Internet steht ein Lageplan zum Herunterladen zur Verfügung:
www.osnabrueck.de/veranstaltungsplaetze/marktplatz.pdf

Voraussetzungen für die Platzvergabe

- Veranstaltung muss von besonderer Bedeutung sein und in einem Auswahlverfahren durch die Stadt Osnabrück bewertet worden sein
- Großveranstaltungen außer Maiwoche, Steckenpferdreiten, Weihnachtsmarkt nur in eingeschränktem Umfang
- keine lautstarken Veranstaltungen (Schutz für Marienkirche, Rathaus, Anwohner, Standesamt und Gastronomie)
- Eingänge zum Rathaus, Standesamt, Marienkirche, Stadtbibliothek und Remarque-Zentrum sind freizuhalten
- Abstände zu den Straßencafés einhalten

Infrastruktur am Veranstaltungsort

- **Parken:** - PKW Parkgaragen: Nikolaiort 200 m, Altstadt 100 m, Vitihof 300 m und Stadthaus 300 m
- LKW keine Möglichkeiten in der Nähe
- Busse Parkplatz **Große Domsfreiheit***
- **Stromanschluss:** 12 x vorhanden, maximal 500 kw
- **Wasseranschluss:** 8 x vorhanden
- **Abwasseranschluss:** vorhanden (**Trennsystem*** beachten)

Besonderheiten/ zulässiger Verkehr

- **Fußgänger:** Hauptanlaufpunkt für Touristen
- **Standesamt:** Trauungszeiten genießen besonderen Schutz; Foto und Gratulationstermine vor dem Eingang
- **Liefer- und Ladeverkehr:** nur nach Absprache
- **An-/ Abfahrmöglichkeit:** über Bierstraße oder Turmstraße (**Schrankenanlage*** vorhanden) bzw. Hasestraße/ Domhof
- **Ent-/ Beladen:** nur nach Absprache (**Schranke oder Poller*** müssen geöffnet werden)
- **Schwerlastverkehr:** nur nach Absprache
- **Abstände/ Rücksicht:** Abstände zu den Gebäuden, insbesondere Rathaus, Stadtwaage und Marienkirche werden im Einzelfall vorgegeben
- **Rettungswege:** in min. 3,50 m Breite

Platz nutzbar für:

- Repräsentative Veranstaltungen
- kulturelle Veranstaltungen und Aktionen
- politische Veranstaltungen und Aktionen
- Feste und Märkte
- Stadtführungen
- gemeinnützige, weltanschauliche, religiöse Veranstaltungen und Aktionen

soweit diese von besonderer Bedeutung sind und in das historische Ambiente passen.

zu beteiligende Stellen bzw. Partner

(Beteiligung erfolgt durch die Stadt Osnabrück)

- verschiedene Fachbereiche der Stadt (Arbeitskreis)
- Kirchengemeinde St. Marien
- Standesamt der Stadt Osnabrück
- Stadtbibliothek

Erreichbarkeit für Gäste

- **Parken:** Parkgaragen Nikolaiort 200 m, Altstadt 100 m, Vitihof 300 m und Stadthaus 300 m
- **Bushaltestelle:** Domhof, Nikolaizentrum, Stadthaus

Marktplatz



- Zentraler Platz mit historischem Umfeld; Osnabrücker Rathaus, Stadtwaage, Marienkirche, Stadtbibliothek, Giebelhäuser und Remarque-Zentrum



- für ausgewählte Veranstaltungen und Aktionen, die zum historischen Ambiente passen
- Bühnenaufbau möglich

Informationen zur Fußgängerzone Nikolaiort

Lage/ Größe/ Umfeld

- Zentraler Platz in der Hauptfußgängerzone
- Bindeglied zwischen Altstadt und Shoppingmeile
- überwiegend Einzelhandel und Gastronomie (umfassende Außengastronomie)
- Bruttofläche: ~ 1.800 m²
- **Nettoveranstaltungsfläche:** ~ 500 m²
- gemeinsame Nutzung mit Fußgängerzone Domhof möglich

Im Internet steht ein Lageplan zum Herunterladen zur Verfügung:
www.osnabrueck.de/veranstaltungsplaetze/nikolaiort.pdf

Voraussetzungen für die Platzvergabe

- in der Regel keine Großveranstaltungen außer Maiwoche
- keine lautstarken Veranstaltungen (Schutz für Einzelhandel, Anwohner und Gastronomie)
- keine regelmäßige, wiederkehrende Platzbelegung möglich

Infrastruktur am Veranstaltungsort

- **Parken:** - PKW Parkgarage Nikolaiort 50 m, keine Möglichkeiten in der Nähe
- LKW
- Busse Parkplatz **Große Domsfreiheit***
- **Stromanschluss:** 2 x 125 A vorhanden
- **Wasseranschluss:** 2 x vorhanden
- **Abwasseranschluss:** vorhanden (**Trennsystem*** beachten)

Besonderheiten/ zulässiger Verkehr

- **Fußgänger:** Fußgängerzone mit starkem Fußgängerstrom
- **Grundstücksverkehr:** ganztägig (Zu-/Ausfahrten Richtung Schwedenstraße freigehalten)
- **Liefer- und Ladeverkehr:** 6:00 - 10:30 Uhr
- **An-/ Abfahrsmöglichkeit:** aus Richtung Lortzingstraße/ Domhof
- **Ent-/ Beladen:** nur während der Ladezeiten (ansonsten ist eine **Ausnahmegenehmigung*** nach der StVO erforderlich)
- **Fahrradverkehr:** von 20:00 bis 9:00 Uhr
- **Abstände/ Rücksicht:** mindestens 3,00 m zu den Straßencafés, Schaufenstern und Eingängen
- **Rettungswege:** mindestens 3,50 m im gesamten Bereich

Platz nutzbar für:

- Informations- und Aktionsstände
- kulturelle Veranstaltungen/ Straßenkultur
- gemeinnützige, weltanschauliche oder politische Veranstaltungen und Aktionen

zu beteiligende Stellen bzw. Partner

(Beteiligung erfolgt durch die Stadt Osnabrück)

- lokale Werbegemeinschaft


Erreichbarkeit für Gäste

- **Parken:** Parkgaragen: Nikolaiort 50 m
- **Bushaltestellen:** Domhof und Nikolaizentrum

Nikolaiort



- zentraler Platz in der Hauptfußgängerzone mit umfassender Außengastronomie



- nur für kleine bis mittelgroße Veranstaltungen und Aktionen, die sich gut in das Umfeld einfügen

Informationen zum Adolf-Reichwein-Platz

Lage/ Größe/ Umfeld

- Fußgängerbereich rund um eine Grünfläche mit Spielplatz
- Die Grünfläche selbst und der Spielplatz stehen in der Regel nicht für Veranstaltungen zur Verfügung
- Außengastronomie an der Osterberger Reihe vorhanden
- wenige Minuten bis zur zentralen Fußgängerzone
- Bruttofläche: ~ 1.400 m²
- **Nettoveranstaltungsfläche:** ~ 200 m²
- starker Busverkehr auf den Busspuren in der Nähe

Im Internet steht ein Lageplan zum Herunterladen zur Verfügung:
www.osnabrueck.de/veranstaltungsplaetze/reichwein-platz.pdf

Voraussetzungen für die Platzvergabe

- nur Veranstaltungen mit Kinder- oder Familienbezug
- keine lautstarken Veranstaltungen (Schutz für Anwohner und Gastronomie)

Infrastruktur am Veranstaltungsort

- **Parken:**
 - PKW Parkgaragen Ledenhof 100 m und Kamp-Promenade 100 m
 - LKW keine Möglichkeiten in der Nähe
 - Busse keine Möglichkeiten in der Nähe
- **Stromanschluss:** nicht vorhanden
- **Wasseranschluss:** nicht vorhanden
- **Abwasseranschluss:** nicht vorhanden

Besonderheiten/ zulässiger Verkehr

- **Fußgänger:** Fußgängerzone (vorwiegend Aufenthalt und Verweil)
- **Liefer- und Ladeverkehr:** 6:00 - 12:00 Uhr und 17 - 19:00 Uhr
- **Grundstücksverkehre:** ganztätig zulässig, Zufahrtswege frei lassen
- **Fahrradverkehr:** ganztätig zulässig
- **An-/ Abfahrmöglichkeit:** über Busing/ Alte Münze
- **Ent-/ Beladen:** nur während der Ladezeiten (ansonsten ist eine **Ausnahmegenehmigung*** nach der StVO erforderlich)
- **Abstände/ Rücksicht:** Laufwege für Fußgänger müssen frei bleiben
- **Rettungswege:** mindestens 3,50 m in den Fußgängerbereichen

Platz nutzbar für:

- Informations- und Aktionsstände
- Spielaktionen
- kleine kulturelle Aktionen
- gemeinnützige oder weltanschauliche Aktionen

soweit diese einen Bezug zu Kindern oder Familien haben.

zu beteiligende Stellen bzw. Partner

(Beteiligung erfolgt durch die Stadt Osnabrück)

- Grünflächen- und Spielplatzverwaltung der Stadt Osnabrück

Erreichbarkeit für Gäste

- **Parken:** Parkgaragen Ledenhof und Kamp-Promenade
- **Bushaltestelle:** Kamp/ Adolf-Reichwein-Platz

Adolf-Reichwein-Platz



- Fußgängerbereich rund um eine Grünfläche mit Spielplatz
- ca. 100 m bis zur zentralen Fußgängerzone



- für kleine Veranstaltungen und Aktionen mit Bezug zu Kindern und Familien

Informationen zur Fußgängerzone Salzmarkt

Lage/ Größe/ Umfeld

- Fußgängerzone in der südlichen Innenstadt
- wenige Minuten bis zur Fußgängerzone Johannisstraße
- Verbrauchermärkte in der Nähe
- Bruttofläche: ~ 1.700 m²
- **Nettoveranstaltungsfläche:** ~ 1.000 m²

Im Internet steht ein Lageplan zum Herunterladen zur Verfügung:
www.osnabrueck.de/veranstaltungsplaetze/fz-salzmarkt.pdf

Platz nutzbar für:

- Informations- und Aktionsstände
- kulturelle Veranstaltungen und Aktionen
- Feste und Märkte
- gemeinnützige, weltanschauliche oder politische Veranstaltungen und Aktionen

Voraussetzungen für die Platzvergabe

- keine lautstarken Veranstaltungen (Schutz für Anwohner/ Senioren; Krankenhaus in der Nähe)
- ausreichend Abstand zum Kunstwerk beachten

zu beteiligende Stellen bzw. Partner

(Beteiligung erfolgt durch die Stadt Osnabrück)

Infrastruktur am Veranstaltungsort

- **Parken:**
 - PKW Parkgarage Salzmarkt direkt unter dem Platz
 - LKW keine Möglichkeiten in der Nähe
 - Busse keine Möglichkeiten in der Nähe
- **Stromanschluss:** nicht vorhanden
- **Wasseranschluss:** nicht vorhanden
- **Abwasseranschluss:** nicht vorhanden

Erreichbarkeit für Gäste

- **Parken:** Parkgarage Salzmarkt
- **Bushaltestelle:** Johannisstraße

Besonderheiten/ zulässiger Verkehr

- **Fußgänger:** Fußgängerzone (vorwiegend Aufenthalt und Verweil)
- **Grundstücksverkehr:** ganztätig (Zu-/Ausfahrten freihalten)
- **Liefer- und Ladeverkehr:** 10:00 - 12:00 Uhr und 16:00 - 18:00 Uhr
- **Fahrradverkehr:** ganztätig zulässig
- **An-/ Abfahrmöglichkeit:** über Petersburger Wall
- **Ent-/ Beladen:** nur während der Ladezeiten (ansonsten ist eine **Ausnahmegenehmigung*** nach der StVO erforderlich)
- **Abstände/ Rücksicht:** Laufwege für Fußgänger müssen frei bleiben; Abstände zu Grundstückszufahrten und Hauseingängen müssen eingehalten werden; private Tiefgaragenausfahrten beachten
- **Rettungswege:** in mindestens 3,50 m Breite im gesamten Fußgängerbereich

Fußgängerzone Salzmarkt



- Fußgängerzone in der südlichen Innenstadt



- für kleinere bis mittlere Veranstaltungen und Aktionen, die Publikum anziehen
- Bühnenaufbau möglich

Informationen zum Platz der Deutschen Einheit (Theatervorplatz)

Lage/ Größe/ Umfeld

- Bindeglied zwischen Altstadt und Shoppingmeile
- Einzelhandel und Gastronomie im Randbereich
- direkt vor der historischen Fassade des Theaters
- am Ende der zentralen Fußgängerzonen
- Bruttofläche: ~ 1.800 m²
- **Nettoveranstaltungsfläche:** ~ 900 m²
- gemeinsame Nutzung mit Fußgängerzone Domhof möglich

Im Internet steht ein Lageplan zum Herunterladen zur Verfügung:
www.osnabrueck.de/veranstaltungsplaetze/theatervorplatz.pdf

Voraussetzungen für die Platzvergabe

- keine Großveranstaltungen außer Maiwoche, Weihnachtsmarkt und Stadtfeste
- keine lautstarken Veranstaltungen (Schutz für Dom, Theater, Anwohner und Gastronomie)

Infrastruktur am Veranstaltungsort

- **Parken:** - PKW Parkgarage Nikolaiort 100 m
- LKW keine Möglichkeiten in der Nähe
- Busse Parkplatz **Große Domsfreiheit***
- **Stromanschluss:** über **Hausmeister Theater*** oder Trafostation siehe **Stromversorgung***
- **Wasseranschluss:** vorhanden (Hydrant erforderlich)
- **Abwasseranschluss:** vorhanden (**Trennsystem*** beachten)

Besonderheiten/ zulässiger Verkehr

- **Fußgänger:** starker Fußgängerstrom
- **Grundstücksverkehr:** ganztägig (Zu-/Ausfahrten freigehalten)
- **Liefer- und Ladeverkehr:** 6:00 - 10:30 Uhr
- **Fahrradverkehr:** Richtung Kleine Domsfreiheit = ganztägig; Richtung Nikolaiort = 20:00 - 9:00 Uhr über Lortzingstraße bzw. Hasestraße/ Domhof
- **An-/ Abfahrmöglichkeit:** nur während der Ladezeiten (ansonsten ist eine **Ausnahmegenehmigung*** nach der StVO erforderlich)
- **Ent-/ Beladen:** max. 5 t pro Achse
- **Schwerlastverkehr:** zu den Theatertreppen: min. 3 m; zu den Skulpturen: min. 5 m rundherum
- **Abstände/ Rücksicht:** in min. 3,50 m Breite zur Kleinen Domsfreiheit, Theaterzufahrt und Fußgängerzone Domhof
- **Retlungswege:**

Platz nutzbar für:

- kulturelle Veranstaltungen/ Straßenkultur
- Informations- und Aktionsstände
- Touristische Informationsveranstaltungen
- gemeinnützige, weltanschauliche, politische oder religiöse Veranstaltungen und Aktionen

soweit diese in das teilweise historische Ambiente passen.

zu beteiligende Stellen bzw. Partner

(Beteiligung erfolgt durch die Stadt Osnabrück)

- verschiedene Fachbereiche der Stadt
- möglicherweise Theater
- möglicherweise Polizei

Erreichbarkeit für Gäste

- **Parken:** Parkgarage Nikolaiort
- **Bushaltestelle:** Domhof

Platz der Deutschen Einheit (Theatervorplatz)



- Platz mit historischem Umfeld zwischen Dom und Theater



- für mittlere und kleinere Veranstaltungen oder Aktionen, die zum historischen Ambiente passen
- Bühnenaufbau möglich

Hinweise, Kontakte und weitere Informationen

A	Ansprechpartner	Zentrale Anlaufstelle für Erlaubnis- und Genehmigungsverfahren, Platzreservierungen und verwaltungsinterne Abstimmungen bzw. Beteiligungen externer Partner Ansprechpartner: Herr Osterfeld, Herr Knüppe und Herr Obermeyer vom Fachbereich Bürger und Ordnung - Verkehrslenkung Telefon: 0541 323- 3330 Sprechzeiten: montags bis freitags von 8:30 bis 12:00 Uhr donnerstags zusätzlich von 14:00 bis 17:30 Uhr und nach Vereinbarung
	Abfallbeseitigung/ Reinigung	Für die Reinigung des Veranstaltungsraums und für die Abfallbeseitigung ist grundsätzlich der Veranstalter verantwortlich. Um eine ordnungsgemäße Reinigung und Beseitigung der Abfälle nach einer Veranstaltung sicher zu stellen erwarten wir, dass der Abfallwirtschaftsberieb der Stadt Osnabrück mit der Durchführung der Reinigung und Abfallbeseitigung beauftragt wird. (Ansprechpartner: Abfallbeseitigung = Herr Lütke Telefon: 0541 323-3100 Reinigung = Herr Muchow Telefon: 0541 323-4588)
	Ausnahmegenehmigung	Über die Möglichkeit, eine Ausnahme von den allgemeinen Verkehrsvorschriften (Befahren, Halten, Parken) zuzulassen, entscheidet das Team Verkehrslenkung (siehe Ansprechpartner) der Stadt Osnabrück. Die Ausnahmegenehmigung muss in der Regel mindestens zwei Arbeitstage vorher (Eingang beim Team Verkehrslenkung der Stadt) beantragt werden.
B	Brandschutz/ -wachen	Fragen zum Brandschutz/ zu Brandwachen beantwortet die Feuerwehr Osnabrück (Ansprechpartner: Herr Fiening Telefon: 0541 323-1200).
	Fachbereich Bürger und Ordnung	siehe "Ansprechpartner" bzw. Gewerbe- oder Marktbehörde
	Busverkehr	siehe Stadtwerke
E	Erste Hilfe/ Sanitätsdienst	Fragen zur Ersten Hilfe bzw. zum Sanitätsdienst beantwortet ebenfalls die Feuerwehr Osnabrück (Ansprechpartner: Herr Südmersen Telefon: 0541 323-1200).
	Essen und Trinken	siehe Gestattungen
	Erlaubnisse	Erlaubnisse können nach den straßenrechtlichen Bestimmungen (Sondernutzung), nach Straßenverkehrsrecht oder anderen Vorschriften erforderlich werden; die Erteilung erfolgt durch das Team Verkehrslenkung (siehe Ansprechpartner) bzw. wird von dort veranlasst.
	Elektrizität	siehe Stromversorgung.
F	Festsetzungen	Veranstaltungsgenehmigungen nach Gewerberecht; Festsetzung erfolgt durch die Marktbehörde.
G	Gestattungen	Erlaubnis nach Gaststättenrecht zur Verabreichung von alkoholischen Getränken; Erteilung erfolgt durch die Gewerbebehörde.
	Große Domsfreiheit	Platz neben dem Dom; Kurzeitparken für PKW und Bewohnerparken zulässig; Busparkplätze im äußeren Bereich; samstags Wochenmarkt, deshalb ist der Platz samstags von 0:00 bis 15:00 Uhr komplett gesperrt.
	Gewerbebehörde	Ansprechpartner: Herr Lindke (Telefon: 0541 323-4162) und Frau Gutkowski (Telefon: 0541 323-2280)
	Gebühren	Für die erforderlichen Erlaubnisse und Genehmigungen werden in der Regel Gebühren erhoben.

K	Fachbereich Kultur	Ansprechpartnerin: Frau Robertz (0541 323-2405)
L	Lärm	Die Lärmwerte nach Freizeitrichtlinie sind einzuhalten. Ansprechpartner: Herr Lindke (Telefon: 0541 323-4162) und Frau Gutkowski (Telefon: 0541 323-2280)
M	Marktbehörde	Ansprechpartner: Herr Lindke (Telefon: 0541 323-4162) und Herr Siemonowski (Telefon: 0541 323-2451)
O	Osnabrück-Marketing und Tourismus (GmbH)	Marketing und Tourismusangelegenheiten; Kontakt zum örtlichen Einzelhandel; Veranstaltungsplanungen Ansprechpartner: Frau Stockreiter (Telefon 0541 323-4176)
P	Polizei	Einsatzleitung der Polizeiinspektion Osnabrück (Telefon 0541 327-2039)
	Platzoberfläche	Fragen zur Platzoberfläche (Gewichtsbeschränkungen, Befestigungen, Befestigungsmöglichkeiten u. ä.) beantwortet der OsnabrückerServiceBetrieb Ansprechpartner: Herr Santjer (Telefon 0541 323 4232)
R	Büro für Ratsangelegenheiten	Repräsentative Angelegenheiten der Stadt Osnabrück Ansprechpartnerin: Frau Winter (Telefon 0541 323-4430)
	Reinigung	siehe Abfallbeseitigung
S	Osnabrücker ServiceBetrieb	Ansprechpartner Herr Santjer, (Telefon 0541 323-4232)
	Stromversorgung	Bei vorhandenem Eigenversorgungssystem der Stadt (<i>Stromkästen</i>): Fachbereich Immobilien der Stadt Osnabrück Ansprechpartner: Herr Rietmann (Telefon: 0541 323-4215) ansonsten: über einen örtlich zugelassenen Elektroinstallationshandwerker, gegebenenfalls in Zusammenarbeit mit den Stadtwerken
	Stadtwerke	Abwasser Ansprechpartnerin: Herr Wisniewski (Telefon: 344-180) Busverkehr Ansprechpartner: Herr Kanzler (Telefon: 344-725)
	Schranken oder Poller	Einige Plätze bzw. die Zufahrten auf die Plätze sind durch Schrankenanlagen oder Poller für den Fahrzeugverkehr gesperrt worden. Um die Erreichbarkeit des Platzes für den Auf- und Abbau sicherzustellen, müssen Schranken geöffnet bzw. Poller entfernt werden (gegebenenfalls sprechen Sie uns dazu bitte an).
T	Hausmeister Theater	Ansprechpartner: Herr Mönter (Telefon: 0541 7600-341)
	Toiletten	Je nach Größe der Veranstaltung müssen Toiletten vom Veranstalter gestellt werden. Öffentliche Toilettenanlagen stehen in der Innenstadt zwar in kleinem Umfang zur Verfügung, reichen oftmals aber nicht aus, um den Bedarf bei Veranstaltungen zu decken.
	Trennsystem	Schmutz- und Regenwasser werden in Osnabrück in der Regel getrennt abgeleitet. Bei Veranstaltungen ist deshalb darauf zu achten, dass das Abwasser ausschließlich in den Schmutzwasserkanal eingeleitet wird.
V	Verkehrslenkung	siehe Ansprechpartner
W	Wasserversorgung	Über einen örtlich zugelassenen Installateur (für städtische Plätze ist die Leistung vergeben worden). Auskunft erteilt die Marktbehörde.