

Bauleitplanung der Stadt Osnabrück

Gemäß § 2 Abs. 1 Baugesetzbuch (BauGB) wurden folgende Aufstellungsbeschlüsse gefasst:

1.) 111. Änderung des Flächennutzungsplanes 2001 - westlich Carl-Fischer-Straße -

Planbereich: zwischen Mindener Straße, Schellenbergstraße, Hase und An der Rosenberg

2.) Bebauungsplan Nr. 586 - westlich Carl-Fischer-Straße -

Planbereich: zwischen Mindener Straße, Schellenbergstraße, Hase und An der Rosenberg

3.) 112. Änderung des Flächennutzungsplanes 2001

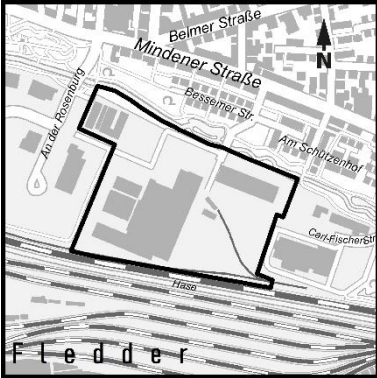
- Neuer Graben/Neumarkt/Wittekindstraße -

Planbereich: Straßenverkehrsfläche Neuer Graben, Neumarkt und Wittekindstraße

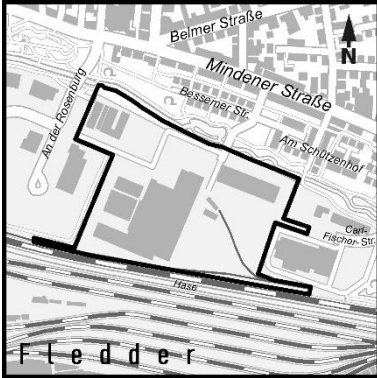
4.) Bebauungsplan Nr. 525 - Neumarkt - 2. Änderung

Planbereich: zwischen Kleine Hamkenstraße, Georgstraße, Hase, Landgericht, Seminarstraße, Kolpingstraße, Lyrastraße und Alte Münze

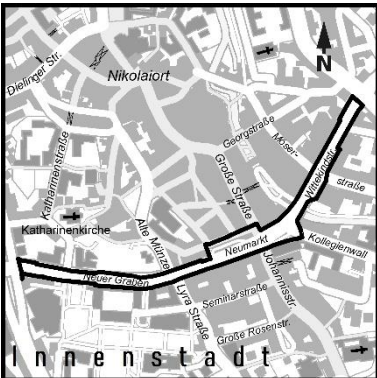
Die jeweiligen Planbereiche sind in den untenstehenden Planausschnitten dargestellt.



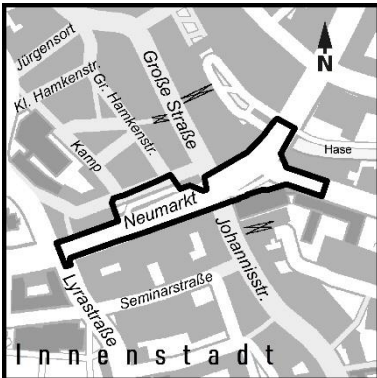
1.) 111. Änder FNP



2.) B-Plan Nr. 586



3.) 112. Änder FNP



4.) B-Plan Nr. 525, 2. Änder.

Osnabrück, 23.9.202

Stadt Osnabrück
Die Oberbürgermeisterin