

Planungsverfahren der Stadt Osnabrück

Zu den nachfolgenden Planungen wird die frühzeitige Beteiligung der Öffentlichkeit gem. § 3 Abs. 1 Baugesetzbuch (BauGB) durchgeführt:

1.) 109. Änderung des Flächennutzungsplanes 2001 - Nahversorgungsstandort Pagenstecherstraße 57 -

Planbereich: Zwischen Pagenstecherstraße, Springmannskamp und Berghoffstraße

2.) Bebauungsplan Nr. 674 - Nahversorgungsstandort Pagenstecherstraße 57 - (vorhabenbezogener Bebauungsplan)

Planbereich: Zwischen Pagenstecherstraße, Springmannskamp und Berghoffstraße

3.) 115. Änderung des Flächennutzungsplanes 2001 - westlich Adolf-Köhne-Straße -

Planbereich: Zwischen Bahnstraße, Petrusallee, Hafeningstraße

4.) Bebauungsplan Nr. 162 - Östlich Bahnstraße - 4. Änderung

Planbereich: Zwischen Bahnstraße, Petrusallee, Hafeningstraße

Zu den Planverfahren 3. und 4. wurde außerdem ein Aufstellungsbeschluss gemäß § 2 Abs. 1 BauGB gefasst.

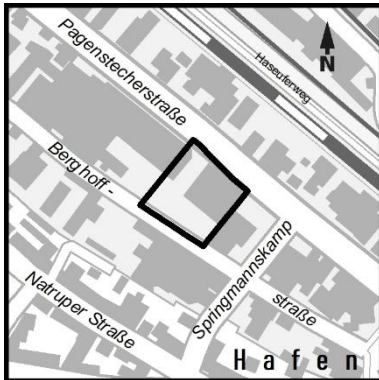
Die Planunterlagen zu 1.) bis 4.) sowie einem Vorhaben- und Erschließungsplan (VEP) zu 2.) können in der Zeit **vom 9.9. bis 4.10.2024** im Fachbereich Städtebau, Dominikanerkloster, Hasemauer 1, im Erdgeschoss eingesehen werden. Dabei besteht Gelegenheit zur Äußerung und Erörterung. Die Öffnungszeiten sind montags bis donnerstags von 9.00 bis 17.00 Uhr und freitags von 9.00 bis 13.00 Uhr. Ein barrierefreier Zugang ist nicht vorhanden. Außerhalb dieser Zeiten liegende Termine oder Hilfestellung für einen barrierefreien Zugang können telefonisch unter 0541 323-2661 vereinbart werden.

Die Planunterlagen sind in dem o. g. Zeitraum auch auf der Seite www.osnabrueck.de/buergerbeteiligung unter Stadtplanung im Internet verfügbar.

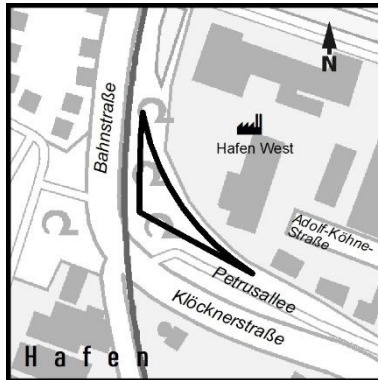
Es wird darauf hingewiesen, dass gem. Datenschutz-Grundverordnung (DSGVO) personenbezogene Daten wie Name, Anschrift und E-Mail-Adresse mit der Abgabe von Stellungnahmen gem. § 3 Baugesetzbuch (BauGB) i.V.m. Artikel 6 Absatz 1c (DSGVO) für die gesetzlich bestimmten Dokumentations- und Informationspflichten genutzt und gespeichert werden.

Weitere Informationen zum Datenschutz entnehmen Sie bitte der o. g. städtischen Internetseite.

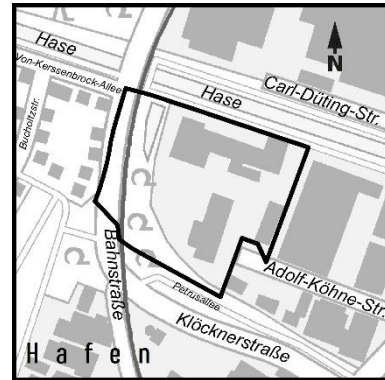
Die Planbereiche sind in den untenstehenden Planausschnitten dargestellt.



1.) 109. Änder. FNP und
2.) B-Plan 674



3.) 115. Änderung des FNP 2001



4.) B-Plan Nr. 162, 4. Änder.

Osnabrück, 07.09.2024

Stadt Osnabrück
Die Oberbürgermeisterin